

«СОГЛАСОВАНО»

«УТВЕРЖДАЮ»

Председатель Комитета по транспорту,  
организации дорожного движения и  
развитию улично-дорожной сети  
Администрации города Екатеринбурга

Директор МАОУ СОШ № 4 с  
углубленным изучением  
отдельных предметов

« \_\_\_\_\_ » \_\_\_\_\_ А.В. Курлыков  
дата подпись ФИО

« \_\_\_\_\_ » \_\_\_\_\_ Т. И. Арефьева  
дата подпись ФИО



«СОГЛАСОВАНО»

и.о. Начальник ОГИБДД УМВД России  
по городу Екатеринбургу  
подполковник полиции

« 14.08. » \_\_\_\_\_ В.А. Горев  
дата подпись ФИО

## ПАСПОРТ

ДОРОЖНОЙ БЕЗОПАСНОСТИ ОБРАЗОВАТЕЛЬНОГО УЧРЕЖДЕНИЯ

Муниципальное автономное общеобразовательное учреждение  
средняя общеобразовательная школа № 4 с углубленным изучением  
отдельных предметов

## Общие сведения

*Муниципальное автономное общеобразовательное учреждение средняя общеобразовательная школа № 4 с углубленным изучением отдельных предметов*

Юридический адрес:

*620141 г. Екатеринбург, ул. Пехотинцев 15*

Фактический адрес:

*620141 г. Екатеринбург, ул. Пехотинцев 15*

### Руководители образовательного учреждения

Директор	<i>Арефьева Галина Ивановна</i>	<i>323-63-26</i>
Заместитель директора по учебной работе	<i>Солдатова Татьяна Алексеевна</i>	<i>323-63-25</i>
Заместитель директора по воспитательной работе	<i>Гордиенко Яна Владимировна</i>	<i>323-63-24</i>

### Ответственные работники муниципального органа образования

Главный специалист отдела образования	<i>Лоскутова Е.В.</i>	<i>370-51-62</i>
---------------------------------------	-----------------------	------------------

### Ответственные от Госавтоинспекции

Инспектор по пропаганде 5 роты полка ДПС ГИБДД УМВД России по г. Екатеринбургу мл. лейтенант	<i>Санникова Н.С.</i>	<i>89521462024</i>
--	-----------------------	--------------------

Ответственные работники за мероприятия по профилактике детского травматизма

\_\_\_\_\_ (должность)

\_\_\_\_\_ (фамилия, имя, отчество)

\_\_\_\_\_ (телефон)

Руководитель или ответственный  
работник дорожно-эксплуатационной  
организации, осуществляющей  
содержание улично-дорожной сети  
(УДС)\*

**Федяков Максим Анатольевич** **(343)345-00-54**  
(фамилия, имя, отчество) (телефон)

Руководитель или ответственный  
работник дорожно-эксплуатационной  
организации, осуществляющей  
содержание технических средств  
организации дорожного движения (ТСОДД)\*

**Селетков Евгений Витальевич** **(343) 376-42-10**  
(фамилия, имя, отчество) (телефон)

Количество учащихся школы **815 человек**

Наличие уголка по БДД:

**размещается на 1 этаже рекреации блока начальной школы (у библиотеки)**  
(если имеется, указать место расположения)

Наличие класса по БДД:

**размещается в кабинете № 14, ответственная – Волынчикова Е.А.**  
(если имеется, указать место расположения)

Наличие автогородка (площадки) по БДД:

**размещается в кабинете № 14 (магнитная модель автогородка)**  
(если имеется, указать место расположения)

Наличие автобуса в образовательном учреждении - отсутствует

Время занятий в образовательном учреждении:

1-ая смена: **8-30 – 14-50**

2-ая смена: нет

внеклассные занятия: **14-00 – 16-00**

**Телефоны оперативных служб:**

01-пожарные

02-милиция

03-скорая

04-газовая служба

\* Дорожно-эксплуатационные организации, осуществляющие содержание УДС и ТСОДД, несут ответственность в соответствии с законодательством Российской Федерации (Федеральный закон «О безопасности дорожного движения» от 10 декабря 1995 г. № 196-ФЗ, Кодекс Российской Федерации об административных правонарушениях, Гражданский кодекс Российской Федерации).

## Содержание

### I. План-схемы образовательного учреждения.

1. Район расположения образовательного учреждения, пути движения транспортных средств и детей (обучающихся, воспитанников).
2. Организация дорожного движения в непосредственной близости от образовательного учреждения с размещением соответствующих технических средств организации дорожного движения, маршруты движения детей и расположение парковочных мест.
3. Маршруты движения организованных групп детей от образовательного учреждения к стадиону, парку или спортивно-оздоровительному комплексу.
4. Пути движения транспортных средств к местам разгрузки/погрузки и рекомендуемые безопасные пути передвижения детей по территории образовательного учреждения.

### II. Информация об обеспечении безопасности перевозок детей специальным транспортным средством (автобусом).

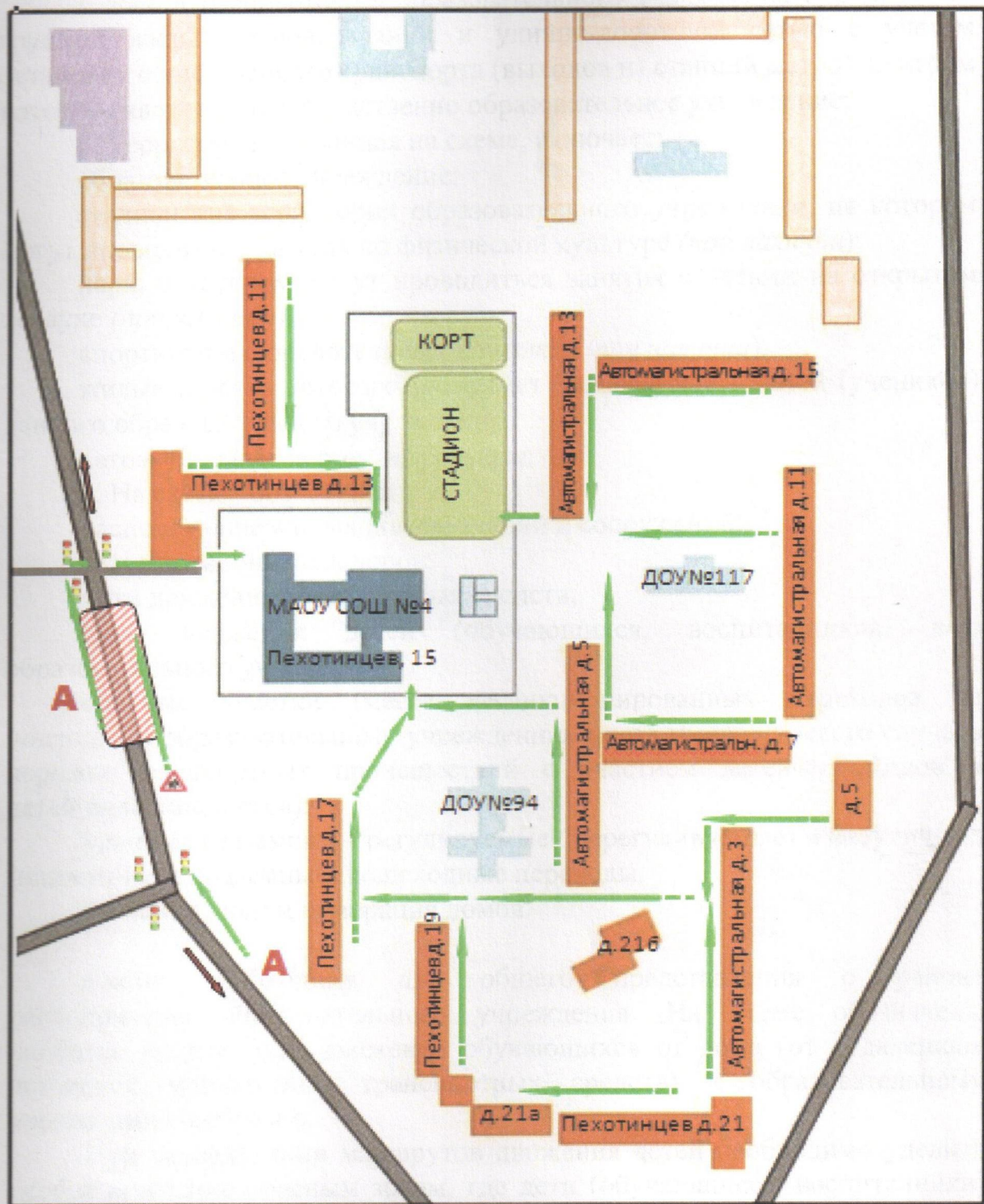
1. Общие сведения.
2. Маршрут движения автобуса до образовательного учреждения.
3. Безопасное расположение остановки автобуса у образовательного учреждения.




### III. Приложения




План-схема пути движения транспортных средств и детей (обучающихся, воспитанников) при проведении дорожных ремонтно-строительных работ вблизи образовательного учреждения

# I. План-схемы образовательного учреждения

## 1. Район расположения образовательного учреждения, пути движения транспортных средств и детей (обучающихся, воспитанников)



-  Жилые постройки (закрепленная территория)
-  Жилые постройки
-  Опасные участки

-  Движение транспортных средств
-  Движение учеников в/из ОУ
-  А Остановочный комплекс

## Рекомендации к составлению план-схемы района расположения образовательного учреждения

1. Район расположения образовательного учреждения определяется группой жилых домов, зданий и улично-дорожной сетью с учетом остановок общественного транспорта (выходов из станций метро), центром которого является непосредственно образовательное учреждение;

2. Территория, указанная на схеме, включает:

образовательное учреждение;

стадион вне территории образовательного учреждения, на котором могут проводиться занятия по физической культуре (*при наличии*);

парк, в котором могут проводиться занятия с детьми на открытом воздухе (*при наличии*);

спортивно-оздоровительный комплекс (*при наличии*);

жилые дома, в которых проживает большая часть детей (учеников) данного образовательного учреждения;

автомобильные дороги и тротуары.

3. На схеме обозначены:

расположение жилых домов, зданий и сооружений;

сеть автомобильных дорог;

пути движения транспортных средств;

пути движения детей (обучающихся, воспитанников) в/из образовательного учреждения;

опасные участки (места несанкционированных переходов на подходах к образовательному учреждению, места имевших место случаев дорожно-транспортных происшествий с участием детей-пешеходов и детей-велосипедистов);

уличные (наземные – регулируемые / нерегулируемые) и внеуличные (надземные и подземные) пешеходные переходы;

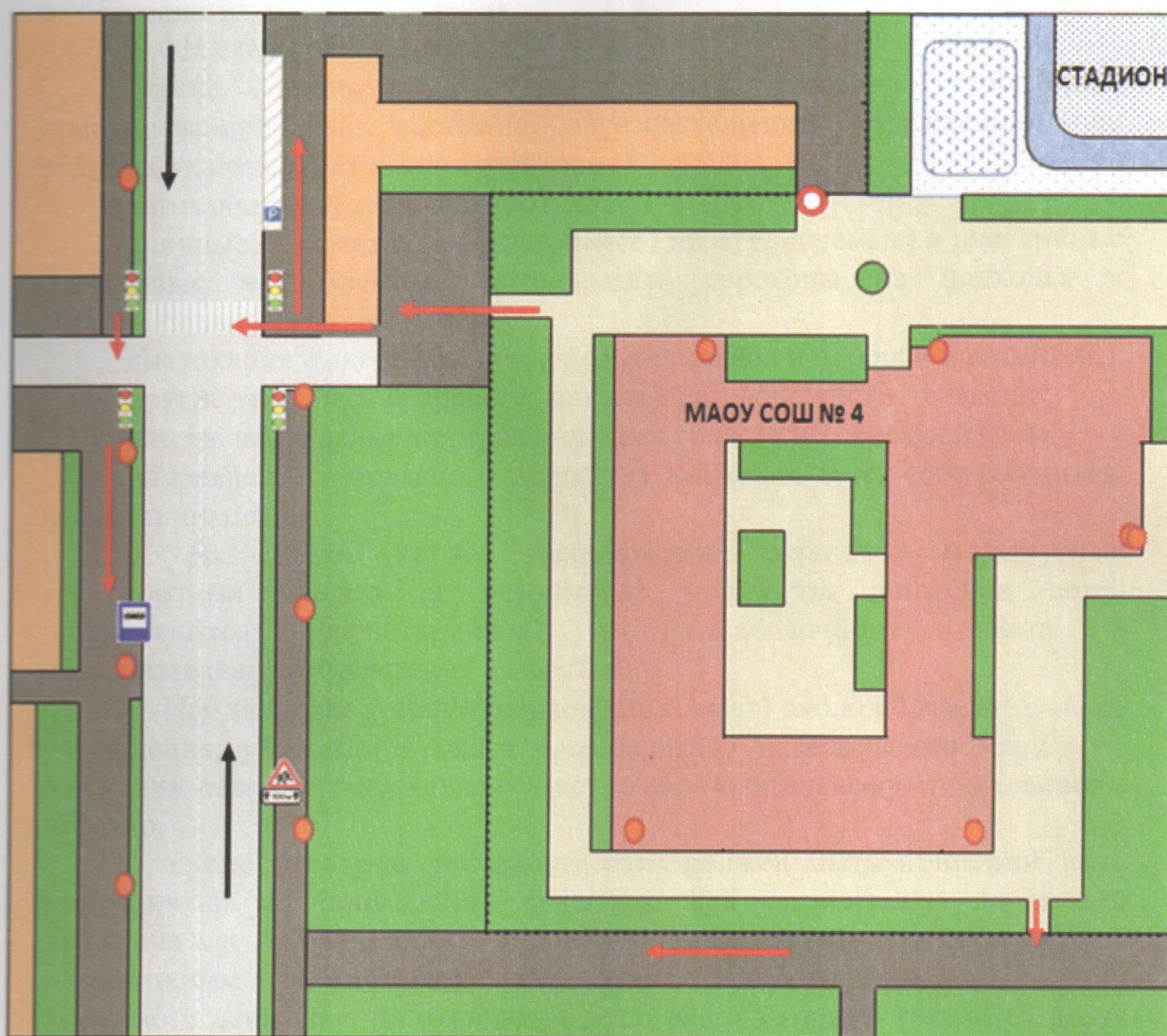
названия улиц и нумерация домов.

Схема необходима для общего представления о районе расположения образовательного учреждения. На схеме обозначены наиболее частые пути движения обучающихся от дома (от отдаленных остановок маршрутных транспортных средств) к образовательному учреждению и обратно.

При исследовании маршрутов движения детей необходимо уделить особое внимание опасным зонам, где дети (обучающиеся, воспитанники) пересекают проезжие части дорог не по пешеходному переходу.

**2. Схема организации дорожного движения в непосредственной близости от образовательного учреждения с размещением соответствующих технических средств организации дорожного движения, маршрутов движения детей и расположения парковочных мест**

МАОУ СОШ № 4 расположена в дворовой территории, с проезжей частью не граничит.



- — — — — - ограждение МАОУ СОШ №4
- ☀ - искусственное освещение
- - направление движения транспортного потока
- - направление движения детей к маршрутным транспортным средствам
- ▬ - проезжая часть
- ▬ - тротуар

## Рекомендации к составлению схемы организации дорожного движения в непосредственной близости от образовательного учреждения

1. Схема организации дорожного движения ограничена автомобильными дорогами, находящимися в непосредственной близости от образовательного учреждения.

2. На схеме обозначаются:

здание образовательного учреждения с указанием территории, принадлежащей непосредственно образовательному учреждению (при наличии указать ограждение территории);

автомобильные дороги и тротуары;

уличные (наземные – регулируемые / нерегулируемые) и внеуличные (надземные и подземные) пешеходные переходы на подходах к образовательному учреждению;

дислокация существующих дорожных знаков и дорожной разметки;

другие технические средства организации дорожного движения;

направление движения транспортных средств по проезжей части;

направление безопасного маршрута движения детей (обучающихся, воспитанников).

3. На схеме указано расположение остановок маршрутных транспортных средств и безопасные маршруты движения детей (обучающихся, воспитанников) от остановочного пункта к образовательному учреждению и обратно;

4. При наличии стоянки (парковочных мест) около образовательного учреждения, указывается место расположение и безопасные маршруты движения детей от парковочных мест к образовательному учреждению и обратно.

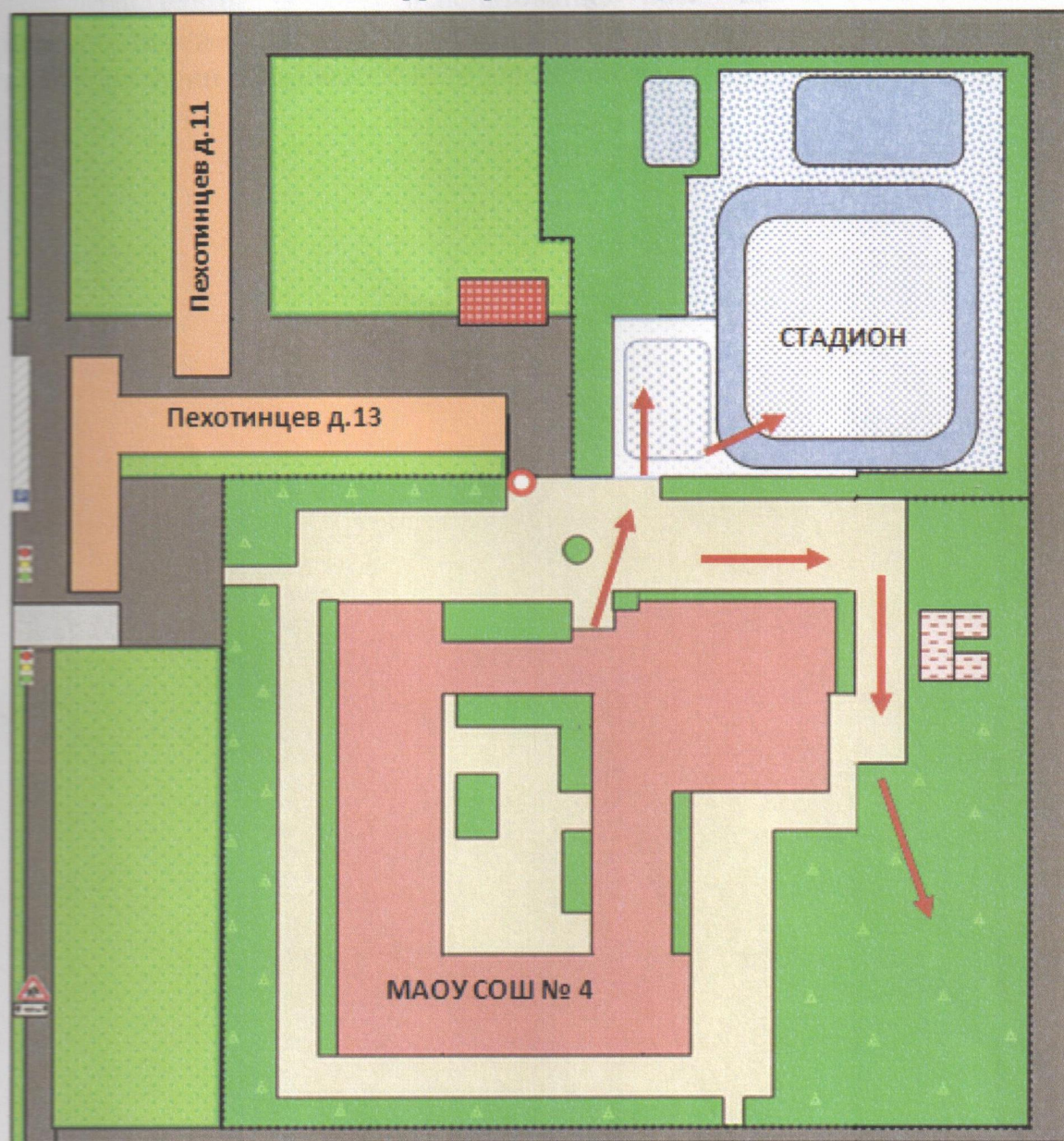
К схеме (в случае необходимости) должен быть приложен план мероприятий по приведению существующей организации дорожного движения к организации дорожного движения, соответствующей нормативным техническим документам, действующим в области дорожного движения, по окончании реализации которого готовится новая схема.









### 3. Маршруты движения организованных групп детей от образовательного учреждения к стадиону, парку или спортивно-оздоровительному комплексу

МАОУ СОШ № 4 имеет пришкольную территорию не выходящую к проезжей части. На школьном дворе размещены физкультурно-спортивная зона (беговая дорожка, футбольное поле, гимнастическая полоса, теннисный корт, площадки для стритбола и др.) и зона отдыха.

Учебные занятия вне территории ОУ не проводятся.



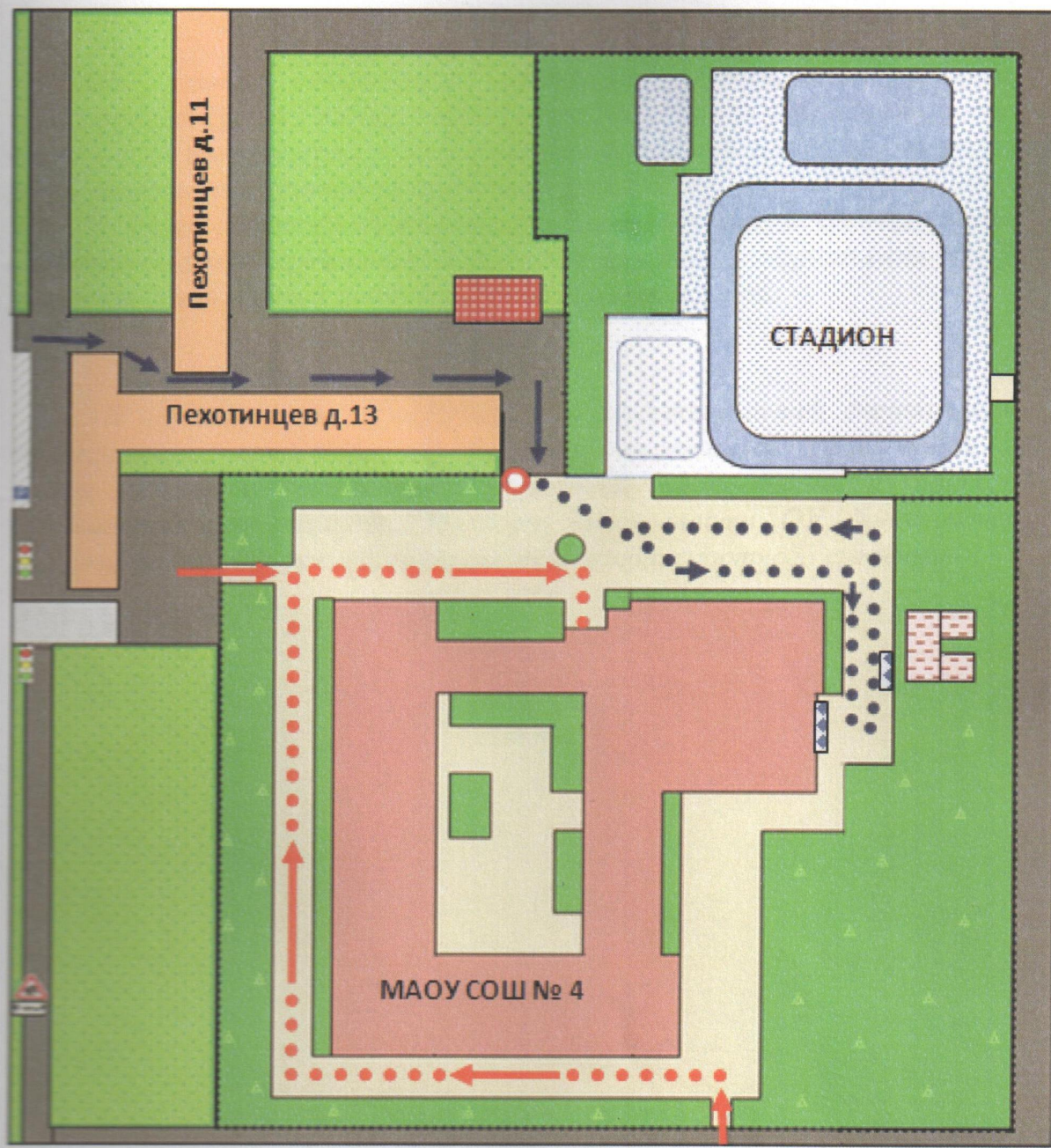
- |   |                 |   |   |
|---|-----------------|---|---|
|  | Жилая застройка |  | Физкультурно-спортивная зона                                |
|  | Тротуар         |  | Направление движения групп детей в спортивные и зоны отдыха |
|  | Зеленая зона ОУ |  | Ограждение территории ОУ                                    |





**Рекомендации к составлению схемы маршрутов движения организованных групп детей от образовательного учреждения к стадиону, парку или спортивно-оздоровительному комплексу**

На схеме района расположения образовательного учреждения указываются безопасные маршруты движения детей от образовательного учреждения к стадиону, парку или спортивно-оздоровительному комплексу и обратно.

Эти схемы должны использоваться преподавательским составом при организации движения групп детей к местам проведения занятий вне территории образовательного учреждения.

4. Пути движения транспортных средств к местам разгрузки/погрузки и рекомендуемые безопасные пути передвижения детей по территории образовательного учреждения



-  Въезд/выезд грузовых транспортных средств
-  Движение грузовых транспортных средств по территории ОУ
-  Место погрузки и разгрузки
-  Движение обучающихся на территории ОУ во время работы грузовых транспортных средств

**Рекомендации к составлению схемы пути движения транспортных средств к местам разгрузки/погрузки и рекомендуемые безопасные пути передвижения детей по территории образовательного учреждения**

На схеме указывается примерная траектория движения транспортных средств на территории образовательного учреждения, в том числе места погрузки/разгрузки, а также безопасный маршрут движения детей во время погрузочно-разгрузочных работ.

В целях обеспечения безопасного движения детей по территории образовательного учреждения необходимо исключить пересечения путей движения детей и путей движения транспортных средств.

*В случаях, когда осуществляется перевозка детей специальным транспортным средством на экскурсии, спортивные соревнования, в лагерь, к месту сдачи государственной аттестации и единого государственного экзамена, Паспорт безопасности ОУ дополняется схемами маршрута движения специального транспортного средства.*

Пронумеровано и прошнуровано 12 ( двенадцать ) листов  
директор МАОУ СОШ № 4 с углубленным изучением отдельных предметов  
Т.И. Арефьева

